

幌別小学校と幌別東小学校の統合に関する学校統合委員会

第3回幌別東小学校区検討部会 会議次第

日時 令和4年9月9日（金）18時00分

場所 鉄南ふれあいセンターホール（3F）

1. 開会

2. 協議事項

（1）徒歩通学困難地域への対応について

3. その他

4. 閉会

徒歩通学困難地域への対応について

令和4年9月9日
登別市教育委員会

地区別検討委員会における 議論の振り返り

通学距離・通学時間の目安

徒歩や自転車による場合

国が示す目安

- 小学校：おおむね4 km以内
- 中学校：おおむね6 km以内

(文部科学省「公立小学校・中学校の適正規模・適正配置等に関する手引」)



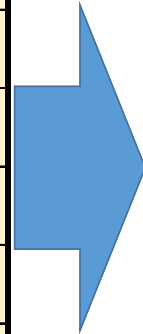
ただし距離的に実情にそぐわない面も . . .

他市の事例などを踏まえれば、

- 小学校：2 km以内
- 中学校：3 km以内 **がひとつの目安となる**

幌別小学校への通学距離・通学時間

| 区 分 | 幌別東小学校 | |
|-------------------|---------|--------|
| | 距離 (Km) | 時間 (分) |
| 幌別町 1 丁目 3 番地 5 | 1.5 | 45 |
| 幌別町 1 丁目 9 番地 1 | 1.2 | 36 |
| 幌別町 2 丁目 15 番地 2 | 1.5 | 45 |
| 幌別町 2 丁目 26 番地 | 1.4 | 42 |
| 幌別町 3 丁目 4 番地 1 | 1.1 | 33 |
| 幌別町 3 丁目 17 番地 1 | 0.8 | 24 |
| 幌別町 4 丁目 10 番地 3 | 1.0 | 30 |
| 幌別町 4 丁目 21 番地 4 | 1.0 | 30 |
| 幌別町 5 丁目 11 番地 | 0.5 | 15 |
| 幌別町 5 丁目 25 番地 5 | 0.2 | 6 |
| 幌別町 6 丁目 4 番地 7 | 0.6 | 18 |
| 幌別町 6 丁目 20 番地 34 | 0.3 | 9 |

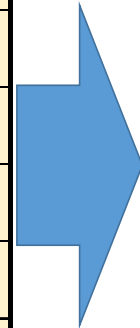


| 幌別小学校 | | 備 考 |
|---------|--------|--------------|
| 距離 (Km) | 時間 (分) | |
| 1.4 | 42 | 西端 |
| 1.3 | 39 | ミナミハイツ付近 |
| 1.4 | 42 | しおみ公園付近 |
| 1.3 | 39 | 栄和鋼業付近 |
| 0.9 | 27 | 片岡治療院付近 |
| 0.6 | 18 | 鉄南ふれあいセンター付近 |
| 0.9 | 27 | 旧幌別児童館付近 |
| 0.9 | 27 | 市営美浜団地付近 |
| 0.9 | 27 | 北海パイプライン付近 |
| 1.3 | 39 | 豊建設付近 |
| 0.7 | 21 | 幌別鉄南郵便局付近 |
| 1.0 | 30 | デザインワークエージ付近 |

※所要時間は時速 2 km で計算。

幌別小学校への通学距離・通学時間

| 区 分 | 幌別東小学校 | |
|-------------------|---------|--------|
| | 距離 (Km) | 時間 (分) |
| 幌別町 7 丁目 18 番地 19 | 0.4 | 12 |
| 幌別町 7 丁目 22 番地 1 | 0.6 | 18 |
| 幌別町 8 丁目 8 番地 13 | 0.4 | 12 |
| 幌別町 8 丁目 11 番地 | 0.7 | 21 |
| 新栄町 1 番地 14 | 1.5 | 45 |
| 新栄町 1 番地 58 | 1.4 | 42 |
| 幸町 1 丁目 5 番地 2 | 1.0 | 30 |
| 幸町 2 丁目 7 番地 | 1.4 | 42 |
| 幸町 3 丁目 2 番地 1 | 1.7 | 51 |
| 幸町 4 丁目 9 番地 1 | 2.1 | 63 |
| 幸町 5 丁目 13 番地 1 | 2.5 | 75 |
| 幸町 5 丁目 27 番地 9 | 2.9 | 87 |

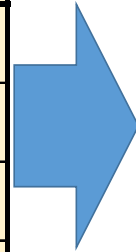


| 幌別小学校 | | 備 考 |
|---------|--------|-----------------|
| 距離 (Km) | 時間 (分) | |
| 1.6 | 48 | ビューティーサロンビビ付近 |
| 1.9 | 57 | 川田自動車付近 |
| 1.6 | 48 | 市営幌別東団地 1 号棟付近 |
| 1.9 | 57 | 市営幌別東団地75-R-4付近 |
| 2.5 | 75 | 望月製麺付近 |
| 2.4 | 72 | タケナカ建装付近 |
| 2.3 | 69 | 市民プールらくあ付近 |
| 2.6 | 78 | やまもと急配サービス付近 |
| 3.0 | 90 | 福島工務店付近 |
| 3.4 | 102 | 浪越石材付近 |
| 3.9 | 117 | すずらん団地広場付近 |
| 4.2 | 126 | 東端 |

※所要時間は時速 2 km で計算。

徒歩通学困難地域の発生

| 区 分 | 幌別東小学校 | |
|-----------------|---------|--------|
| | 距離 (Km) | 時間 (分) |
| 新栄町 1 番地 14 | 1.5 | 45 |
| 新栄町 1 番地 58 | 1.4 | 42 |
| 幸町 1 丁目 5 番地 2 | 1.0 | 30 |
| 幸町 2 丁目 7 番地 | 1.4 | 42 |
| 幸町 3 丁目 2 番地 1 | 1.7 | 51 |
| 幸町 4 丁目 9 番地 1 | 2.1 | 63 |
| 幸町 5 丁目 13 番地 1 | 2.5 | 75 |
| 幸町 5 丁目 27 番地 9 | 2.9 | 87 |



| 幌別小学校 | | 備 考 |
|---------|--------|--------------|
| 距離 (Km) | 時間 (分) | |
| 2.5 | 75 | 望月製麺付近 |
| 2.4 | 72 | タケナカ建装付近 |
| 2.3 | 69 | 市民プールらくあ付近 |
| 2.6 | 78 | やまもと急配サービス付近 |
| 3.0 | 90 | 福島工務店付近 |
| 3.4 | 102 | 浪越石材付近 |
| 3.9 | 117 | すずらん団地広場付近 |
| 4.2 | 126 | 東端 |



新栄町・幸町は**徒歩通学困難地域**

徒歩通学困難地域への対応

統合により生じる**徒歩通学困難地域**



遠距離通学費補助

公共交通機関（路線バス）を利用してもらい、
保護者に対して交通費全額を補助

昨年度からの継続協議事項

① 幌別町 7～8 丁目の取扱いについて

片道 2 km に僅かに満たない地域 = 幌別町 7～8 丁目の一部については、昨年度の委員会で補助対象にすべきとの意見があり、継続協議となった。

② 新栄町からの通学方法について

新栄町からの通学方法については、スクールバス（スクールタクシー）を運行すべきとの意見があり、継続協議となった。


継続協議事項

「幌別町 7 ～ 8 丁目の取扱いについて」


幌別町 7～8 丁目の取扱いについて

地区別検討委員会における意見

片道 2 km に僅かに満たない地域 = 幌別町 7～8 丁目の一部も補助対象にすべき。



| 区 分 | 幌別東小学校 | |
|-------------------|---------|--------|
| | 距離 (Km) | 時間 (分) |
| 幌別町 7 丁目 18 番地 19 | 0.4 | 12 |
| 幌別町 7 丁目 22 番地 1 | 0.6 | 18 |
| 幌別町 8 丁目 8 番地 13 | 0.4 | 12 |
| 幌別町 8 丁目 11 番地 | 0.7 | 21 |

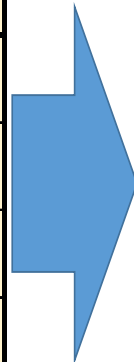


| 幌別小学校 | | 備 考 |
|---------|--------|-------------------|
| 距離 (Km) | 時間 (分) | |
| 1.6 | 48 | ビューティーサロンビビ付近 |
| 1.9 | 57 | 川田自動車付近 |
| 1.6 | 48 | 市営幌別東団地 1 号棟付近 |
| 1.9 | 57 | 市営幌別東団地 75-R-4 付近 |

※所要時間は時速 2 km で計算。


幌別町7～8丁目の取扱いについて

| 区 分 | 幌別東小学校 | |
|-------------------|---------|--------|
| | 距離 (Km) | 時間 (分) |
| 幌別町 7 丁目 18 番地 19 | 0.4 | 12 |
| 幌別町 7 丁目 22 番地 1 | 0.6 | 18 |
| 幌別町 8 丁目 8 番地 13 | 0.4 | 12 |
| 幌別町 8 丁目 11 番地 | 0.7 | 21 |



| 幌別小学校 | | 備 考 |
|---------|--------|-----------------|
| 距離 (Km) | 時間 (分) | |
| 1.6 | 48 | ビューティーサロンビビ付近 |
| 1.9 | 57 | 川田自動車付近 |
| 1.6 | 48 | 市営幌別東団地1号棟付近 |
| 1.9 | 57 | 市営幌別東団地75-R-4付近 |

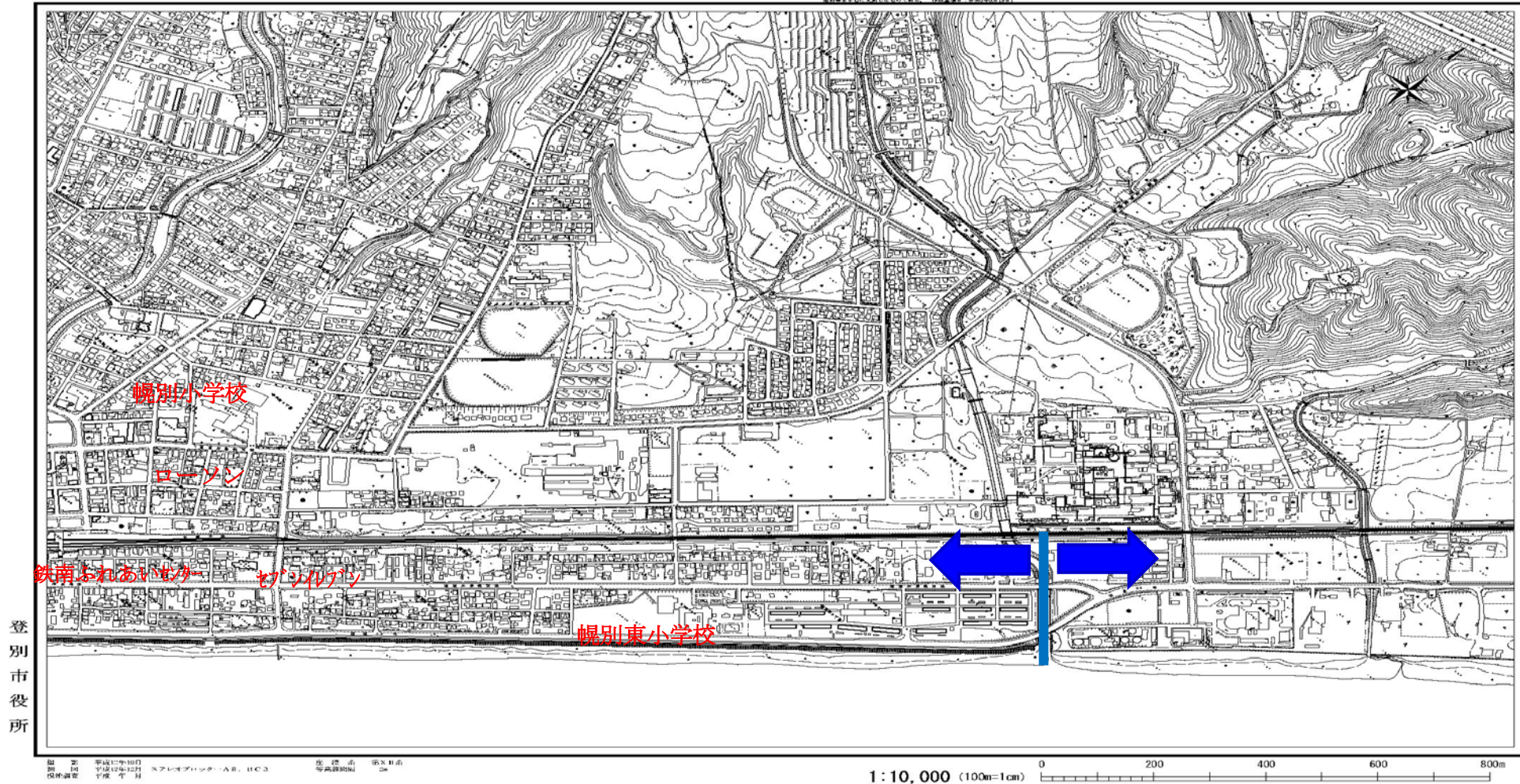
※所要時間は時速2kmで計算。



- 徒歩通学の目安は2 km以内（小学校）としており、幌別町7～8丁目の一部はその範囲内である。

遠距離通学費補助：補助対象ライン（目安）

1 : 10,000 登別市現況図



継続協議事項

「新栄町からの通学方法について」

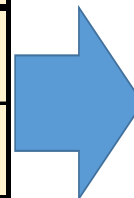
新栄町からの通学方法について

地区別検討委員会における意見

新栄町からの通学については、最寄バス停まで比較的遠距離であるほか、踏切横断も生じることから、スクールバス（タクシー）を運行すべき。



| 区分 | 幌別東小学校 | |
|-------------|---------|--------|
| | 距離 (Km) | 時間 (分) |
| 新栄町 1 番地 14 | 1.5 | 45 |
| 新栄町 1 番地 58 | 1.4 | 42 |



| 幌別小学校 | | 備考 |
|---------|--------|----------|
| 距離 (Km) | 時間 (分) | |
| 2.5 | 75 | 望月製麺付近 |
| 2.4 | 72 | タケナカ建装付近 |

※所要時間は時速 2 km で計算。

新栄町からの通学方法について

- 最寄りバス停（クリニック前または岡志別公園前）は徒歩可能圏内（500～600m）。
- 現在も東小への通学に踏切横断が生じており状況は変わらず。



- 新栄町からの登下校については、遠距離通学費補助で対応（幸町と同様の対応）。
- 最寄りバス停はクリニック前または岡志別公園前となる。