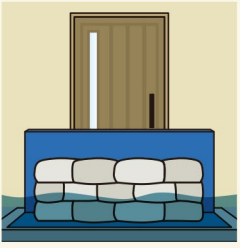


● 自宅にあるものでできる浸水対策


浸水防止対策

玄関前に止水板や土のう、水のう袋などを置いて、家の中への浸水を少しでも軽減しましょう。




逆流防止対策

水のうを置くと、トイレやお風呂、洗濯機の排水口からの逆流を防ぐ効果があります。




断水対策

水のうは浸水が引いたあとで、断水時の生活用水(トイレ・掃除など)として使用できます。※飲料水としては使用しない。




「簡易水のう袋」を作って備えよう!

- ① 大きめのごみ袋(40L)を2重に重ねる。
- ② 半分ぐらい水を入れ、空気を抜いて口をしぼる。
- ③ ダンボールに入れると強度が増し設置に便利です。



プランターやポリタンクを利用

水のう以外に、プランターやポリタンクを並べ、レジャーシートで包み、出入口に並べて使用することもできます。



防災行政無線やインターネットなどによる情報の入手先


登別市防災行政無線

避難情報などをお知らせする屋外スピーカーを全市に整備し、運用しています。

聞き逃し確認ダイヤル

聞き逃した際は、「聞き逃し確認ダイヤル」へ電話をすると内容を確認できます。

TEL 85-0193



登別市公式SNS

登別市からのお知らせや、防災情報、各種行事の様子などをLINEやFacebookで発信しています。



LINE



Facebook

登別市防災メール

避難情報・気象情報・アラートなどをメールで受け取ることができます。

PC・スマホ版

<https://plus.sugumail.com/usr/noboribetsu/home>

フィーチャーフォン(携帯電話)版

<https://m.sugumail.com/m/noboribetsu/home>

※登録する際は、右記のドメイン @sg-p.jp を受信できるように設定してください。

登別市防災X(旧ツイッター)

国民保護情報(ミサイル発射など)、気象警報、地震情報、津波情報、避難に関する情報や、防災に関する情報などを発信しています。

[アカウント名] 登別市総務グループ防災担当
[ユーザー名] @noboribetsu_b

登別市防災X 検索

https://twitter.com/noboribetsu_b

FMびゅー(地域FM局)

災害時の情報を発信(周波数84.2MHz)

84.2 FM

<https://fmview.jp/>

防災通知機能付ラジオアプリ
Radimo(レディモ)

<https://musicbird.jp/cfm/radimo/>

北海道の防災情報

北海道防災ポータル

PC版 <https://www.bousai-hokkaido.jp/>

スマホ版 <https://www.bousai-hokkaido.jp/sp.html>

気象情報

気象庁 室蘭地方気象台

PC・スマホ版 <https://www.jma-net.go.jp/muroran/>

キキクル(危険度分布) PC・スマホ版 <https://www.jma.go.jp/bosai/risk/>

雨量・水位情報

国土交通省 川の防災情報

大雨などの際に、雨や川の水位の状況などを、インターネットを通じてリアルタイムに配信。

PC・スマホ版 <https://www.river.go.jp/index>

防災マップ別冊版

別冊
保存版

洪水・土砂災害 ハザードマップ

災害時、的確な行動をとるために

防災マップ

もしもに備えて「災害に強いまち」をめざして!

保存版



web版の防災マップではweb上の地図から防災情報を確認することができます!

登別市防災マップ web版

令和4年3月版

令和6年3月版

地震 津波 洪水・土砂 火山 避難 備え

防災マップと
← (令和4年3月版)
併せて保存して
おきましょう!



このハザードマップは、令和4年11月に新たに公表された
上鷲別富岸川 鷲別川 西富岸川 富岸川 岡志別川 登別川
胆振幌別川(上流) 来馬川(上流) クスリサンベツ川 ポンアヨロ川の
洪水浸水想定区域(想定最大規模)をもとに作成しています。