

# 防災マップについて のお願い

問い合わせ  
総務グループ (☎<sup>05</sup>1130)

市は、災害に備えて安全なまちづくりを進めるため、過去に大きな被害を受けた大雨・洪水や、甚大な被害を及ぼすことが予想される地震・津波・火山噴火などの災害について、今後どのような被害が発生し得るのか、昨年から室蘭工業大学、室蘭テクノセンターとの共同研究を進めてきました。

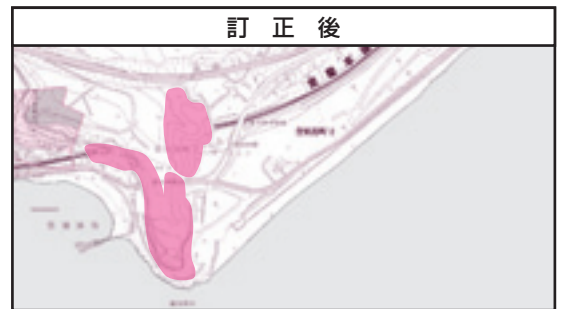

今般、その研究成果を取りまとめ『登別市防災マップ』として作成し、8月に市内全家庭に配布しました。

しかしながら、今般作成した『登別市防災マップ』は、校正上にミスがあり、市民の皆さんに大変ご迷惑をおかけする結果となってしまいました。


市民並びにご協力を頂いた関係機関の皆さんに、お詫び申し上げますとともに、早急に改訂版を発行する所存です。

つきましては、地図表示上不備を生じた次の箇所をお知らせしますので、改訂版をお届けするまでの間、ご留意いただければ幸いです。


登別地区⑤ 土砂災害予想区域図



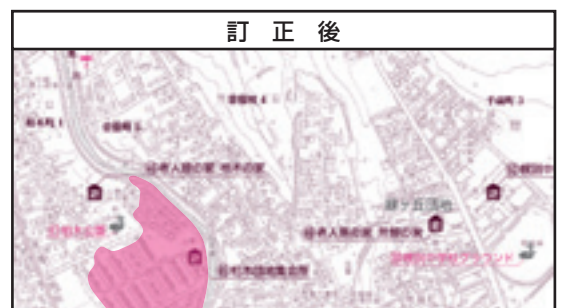

鷺別地区① 土砂災害予想区域図



鷺別地区② 土砂災害予想区域図



幌別地区② 洪水・津波浸水予想区域図



『申し込み』『問い合わせ』中の『G』は『グループ』の略です