登別市の防災体制

皆さんの生命や財産を災害から守るため、災害対策基本法に基づき地域防災計画で市の非常配備体制を定めています。

雨や風の時の活動については、小規模な被害の発生が予想されるときから始まり、職員が庁舎内で降雨量や風向、風速の状況を情報収集し、必要に応じて河川や過去にがけ崩れのあったところなどの巡回パトロールを行っています。

また、地震は震度４以上、津波は注意報で職員が参集します。

登別市の区域

気象や地震、津波に関する情報が、NHKなどで放送されるときに登別市が含まれる区域です。

区　分	発表の区域
気　象	胆振中部
地　震	胆振支庁中東部
津　波	北海道太平洋沿岸西部

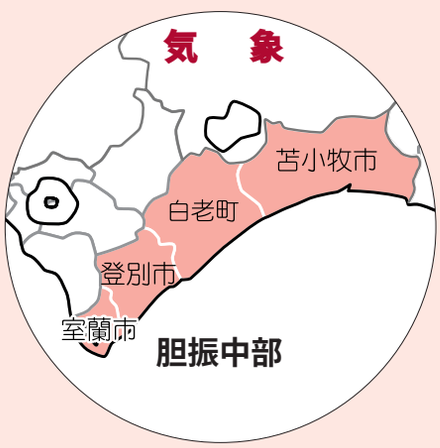

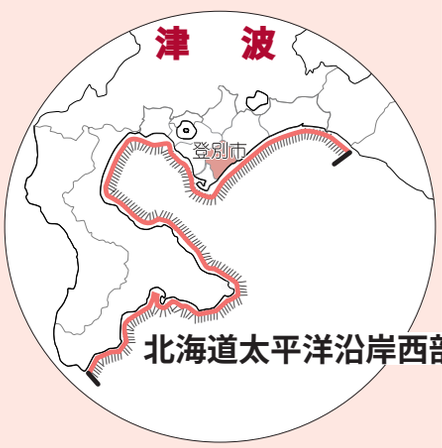

主な非常持ち出し品

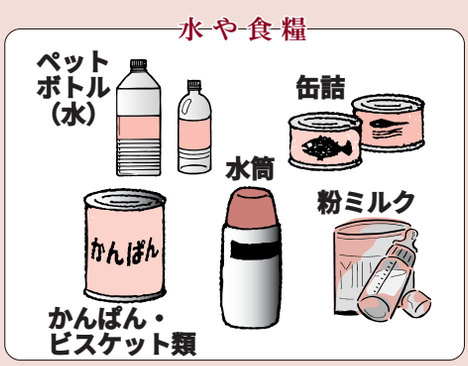

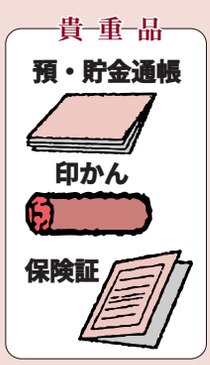

防災についての問い合わせ　総務グループ　☎85１１３０