

第1回登別市下水道事業運営審議会資料


「登別市下水道事業の沿革について」

平成28年12月21日

登 別 市

下水道事業の仕組み①

下水道計画区域



下水道で汚水処理

(公共下水道事業)

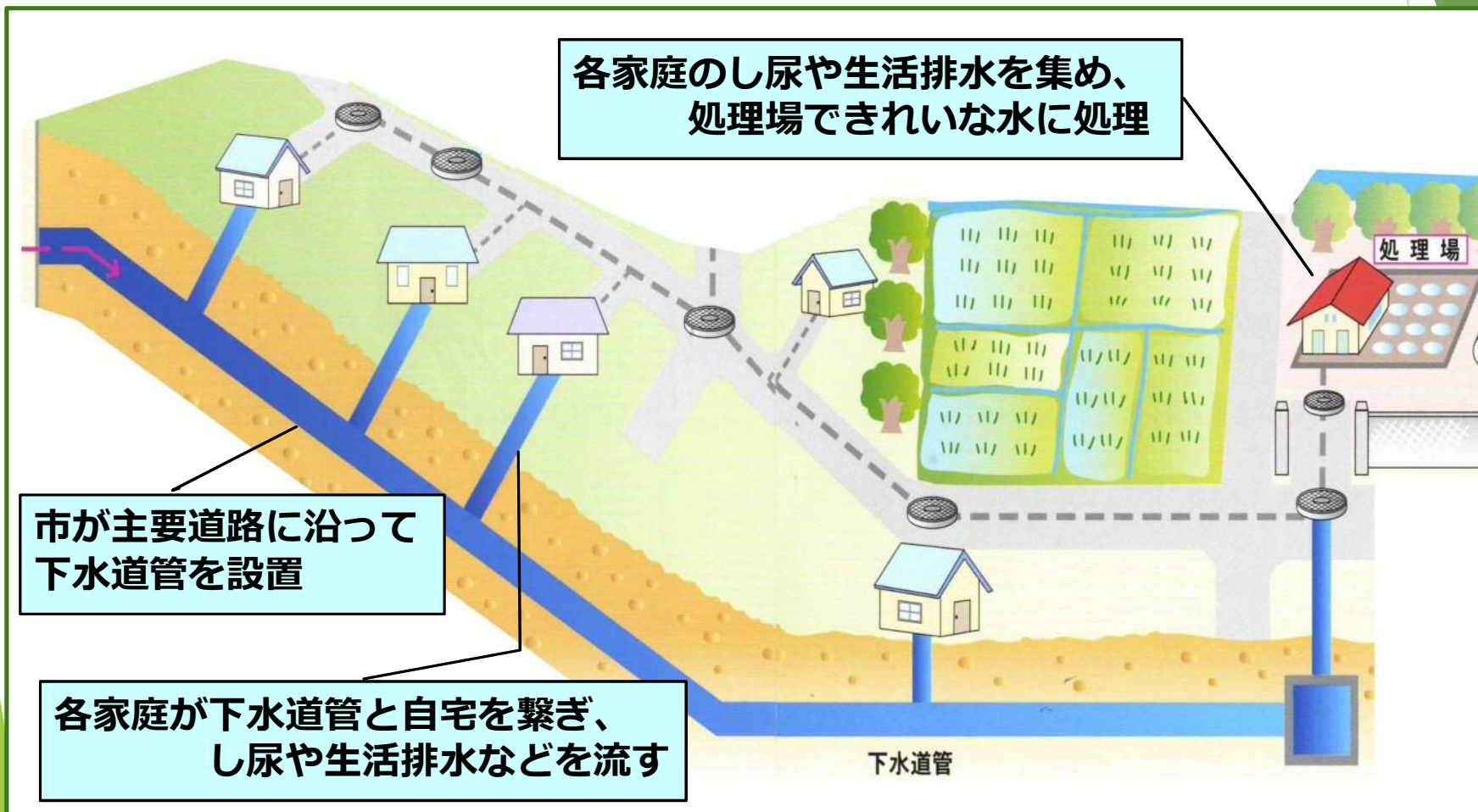
下水道計画区域以外



浄化槽で汚水処理

(個別排水処理施設事業)

下水道事業の仕組み②



登別市の公共下水道事業①

事業開始（下水道管整備着手）：昭和56年度
供用開始（汚水の受入開始）：平成2年度



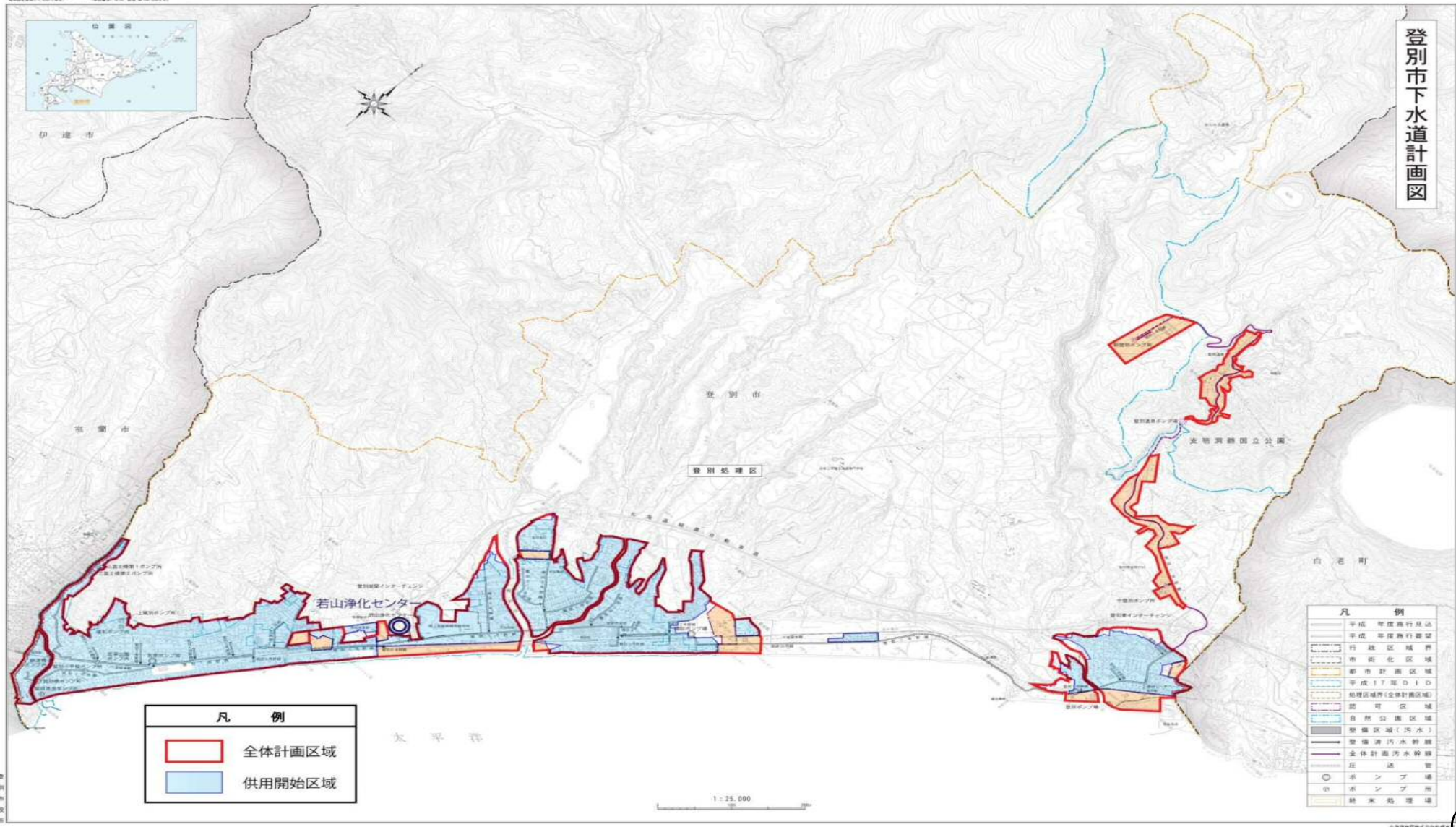
下水道計画区域 = 1,498.0ha
(全体計画区域)

計画区域のうち
下水道管を整備した面積 = 1,124.6ha
(整備済面積)

※すべて平成27年度実績

「国土交通省国土院」作成、国土院提供資料を基に、国土院より委託された株式会社国土院が作成した図面です。
 国土院提供資料の名称は、「国土院提供資料」です。図面番号は「101」です。図面作成日は「2011年11月15日」です。

登別市下水道計画図



凡 例	
	全体計画区域
	供用開始区域

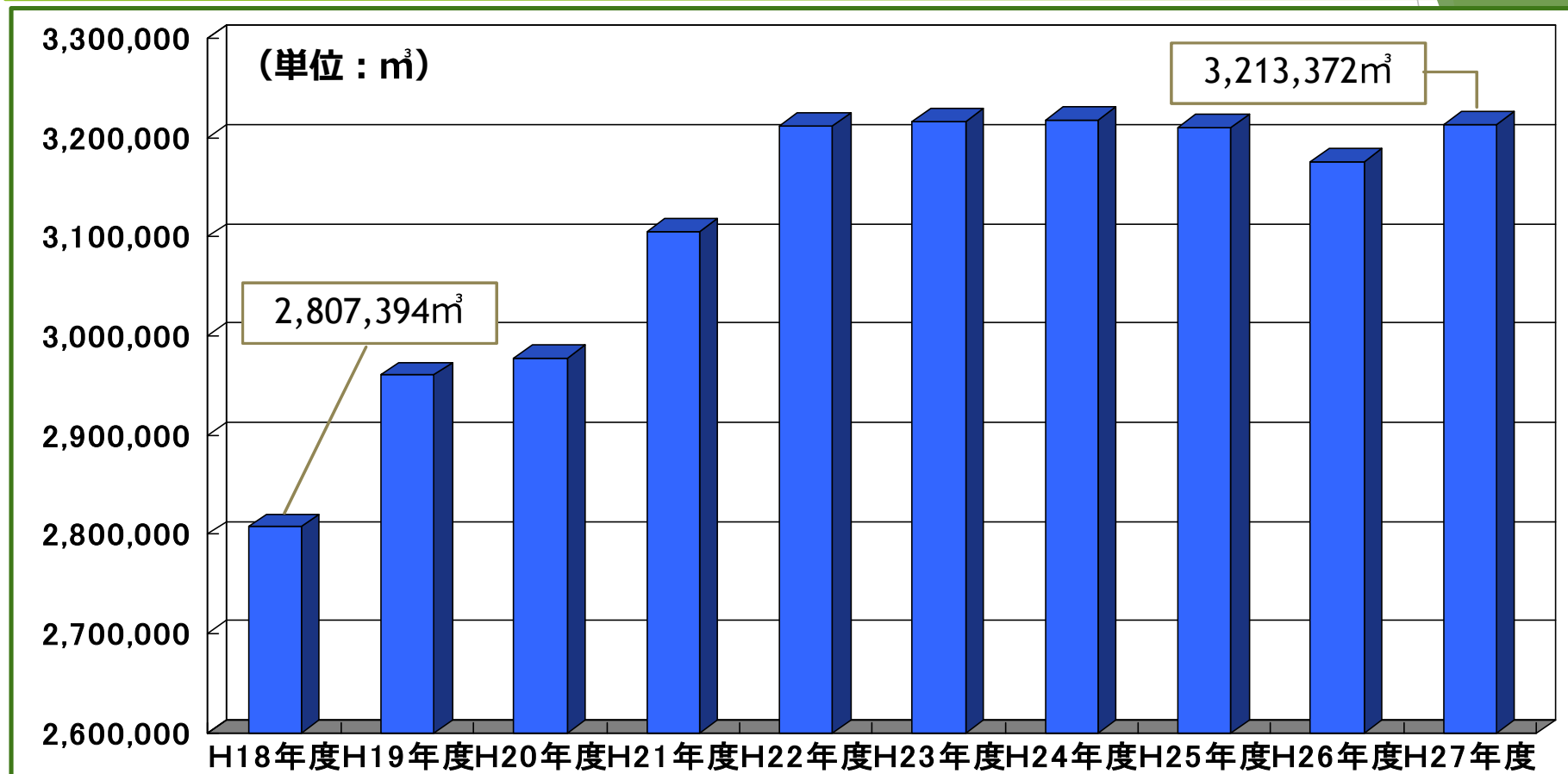
凡 例	
	平成 年度施行見込
	平成 年度施行見込
	行政区域境界
	市界区域
	都市計画区域
	平成17年度10
	総務局境界(全体計画区域)
	認可区域
	自然公園区域
	整備区域(汚水)
	整備汚水幹線
	全体計画汚水幹線
	庄 送 管
	ホ ン プ 場
	ホ ン プ 所
	跡 地 処 理 場

登別市の公共下水道事業②

登別市総人口	＝	49,630人 (①)
総人口のうち 下水道管敷設地域の人口	＝	47,483人 (②)
処理人口普及率 (②／①)	＝	95.7%
実際に下水道を 利用している人数	＝	41,110人 (③)
水洗化率 (③／②)	＝	86.6%

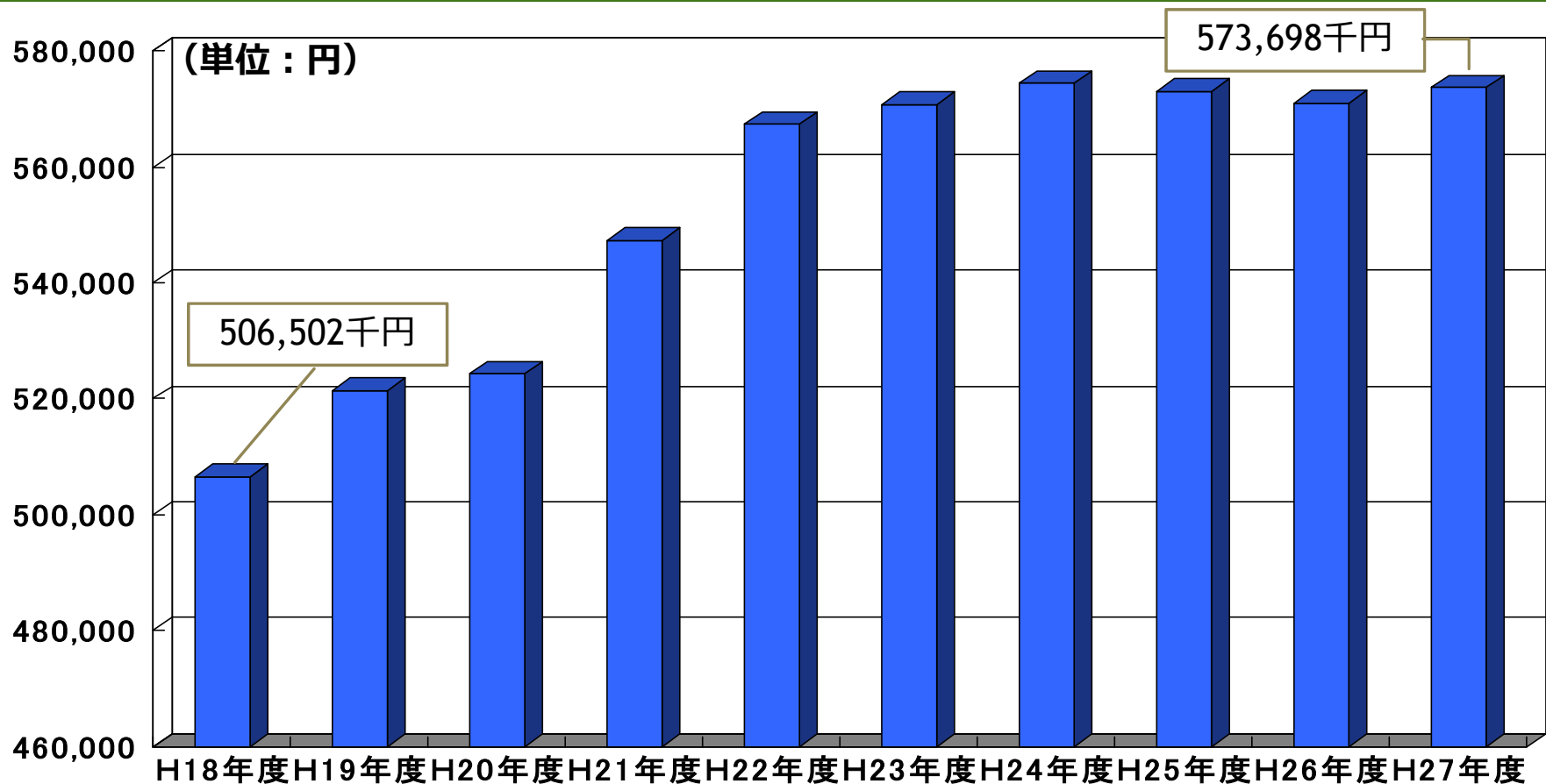
※すべて平成27年度実績

過去10年間の汚水排除量の推移



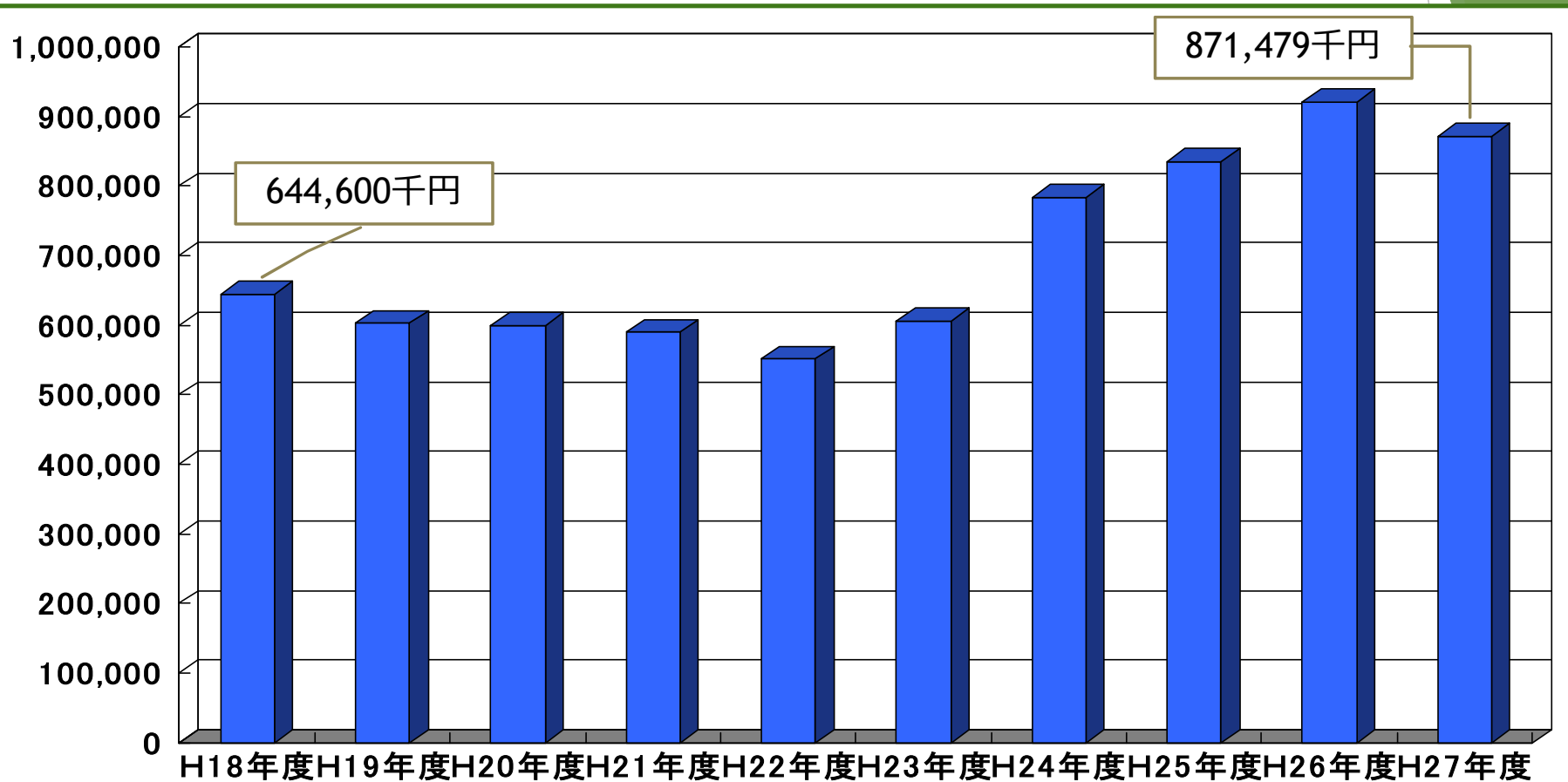
➡ 過去10年間に約40万m³増加

過去10年間の下水道使用料の推移



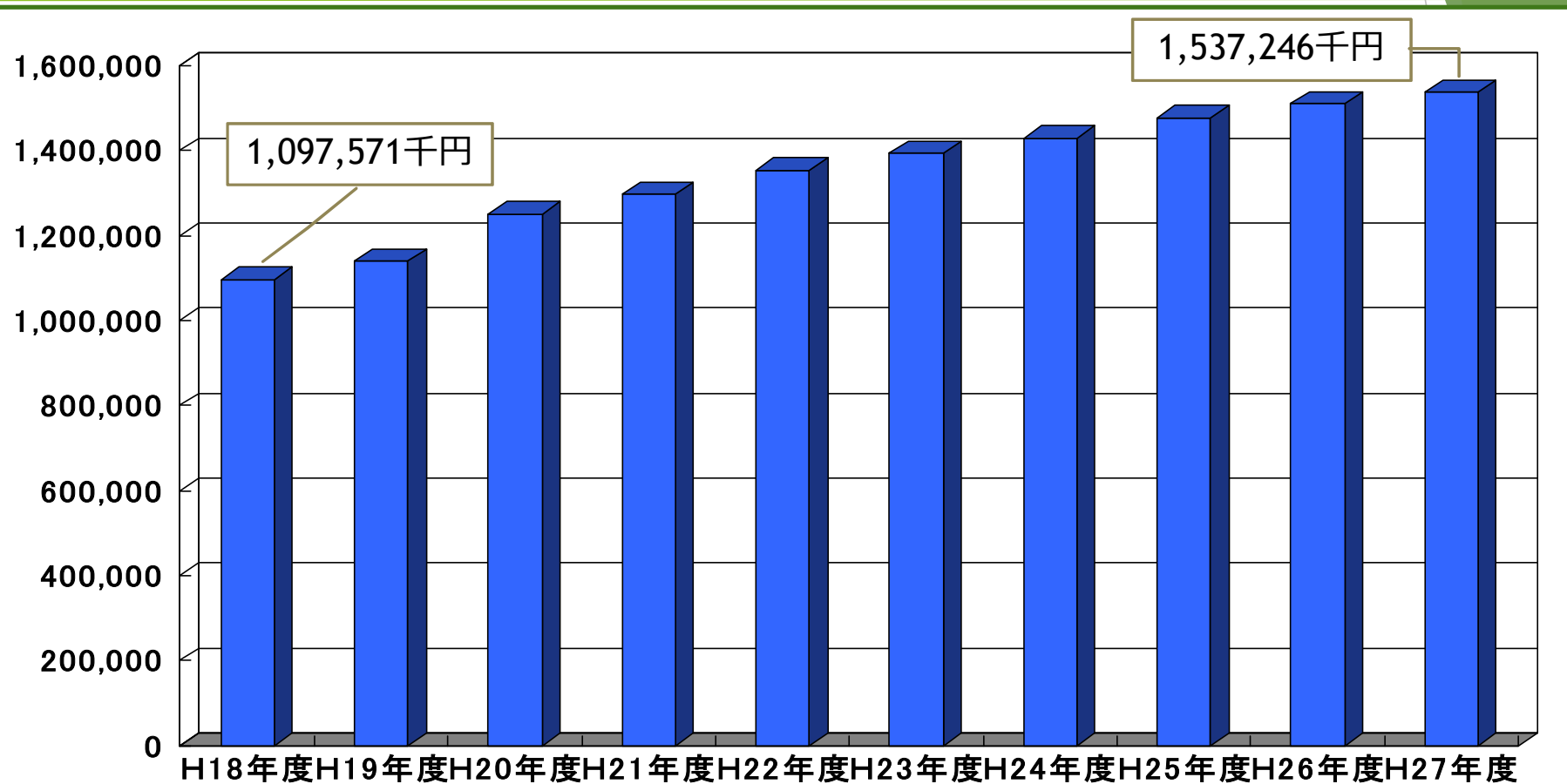
➡ 過去10年間に約7千万円増加

過去10年間の一般会計繰入金の推移



➡ 過去10年間に約2億3千万円増加

過去10年間の公債費の推移



➡ 過去10年間に約4億4千万円増加

下水道使用料について①

H 2 年度の供用開始以降、2 度の改定を実施

平成 6 年度の改定 ➡ 平均改定率 11.07%

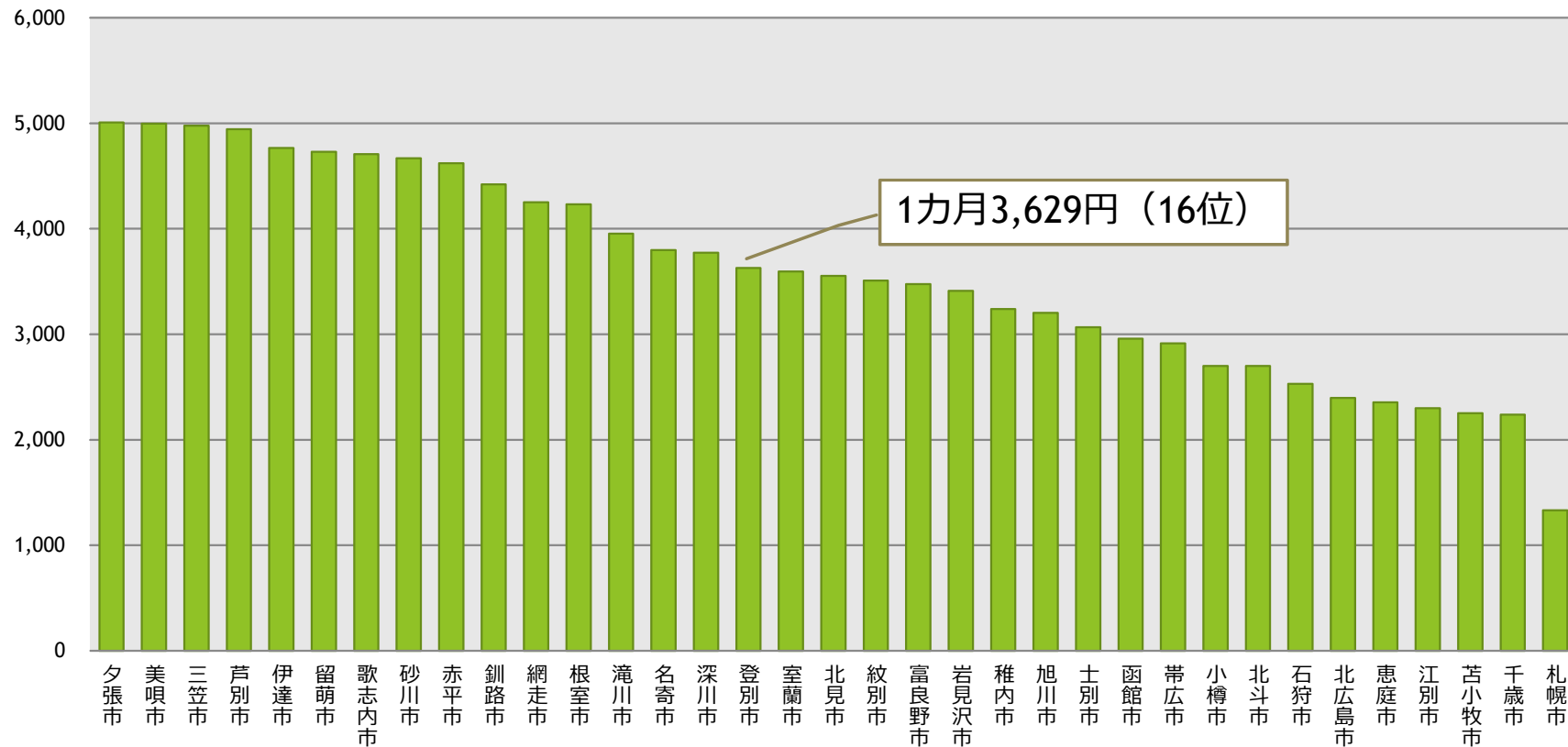
平成 10 年度の改定 ➡ 平均改定率 11.49%

現行の使用料料金表

		水道の使用量	金額
一般用	基本料金	8m ³ までの水量	1,320 円
	超過料金 (1m ³ につき)	8m ³ を超え 20m ³ までの水量	170 円
		20m ³ を超え 50m ³ までの水量	175 円
		50m ³ を超える水量	180 円
公衆浴場用	基本料金	100m ³ までの水量	2,500 円
	超過料金 (1m ³ につき)	100m ³ を超える水量	25 円

下水道使用料について②

下水道使用料の状況（全道35市）



※ 1カ月の汚水排除量 20 m³の標準家庭で比較